


výkop bude ohraničen
plotovými zábranami,
plastovým plotem



Žalany - napojení vodovodu - výkopy v zeleni

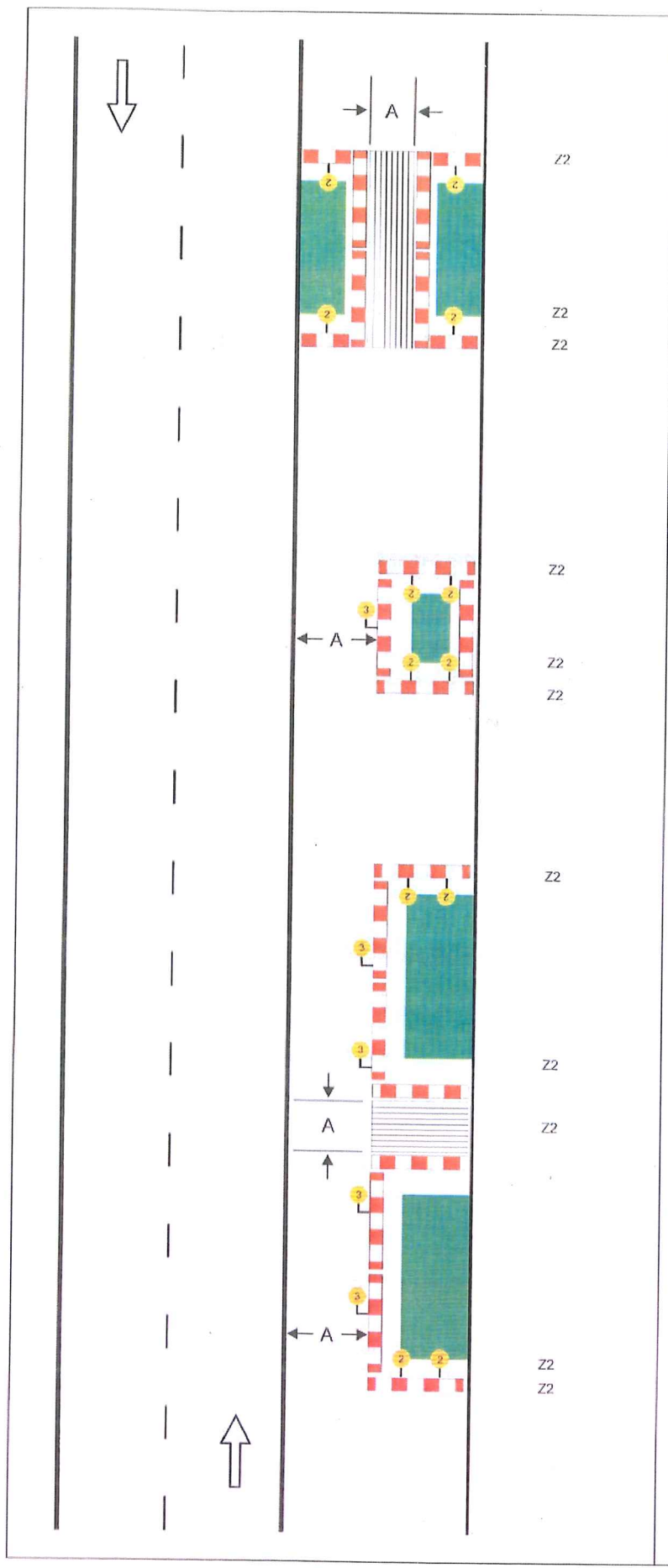


Schéma B/17

Chodník nebo stezka pro cyklisty se zúžením.

jako pracovní místo s kratší dobou trvání zpravidla bez výstražných světel

- příčné a podélné uzávěry
- při hloubce výkopu na hraně do 0,8 m zábradlím
- při hloubce výkopu na hraně do 1,4 m zábranami
- při hloubce výkopu na hraně větší než 1,4 m plotem



zábrany v zeleni mimo komunikaci

výstražná světla na:

- příčné uzávěře typu 2 (jednostranná) odstup max. 1 m
- podélné uzávěře typu 3 odstup max. 10 m

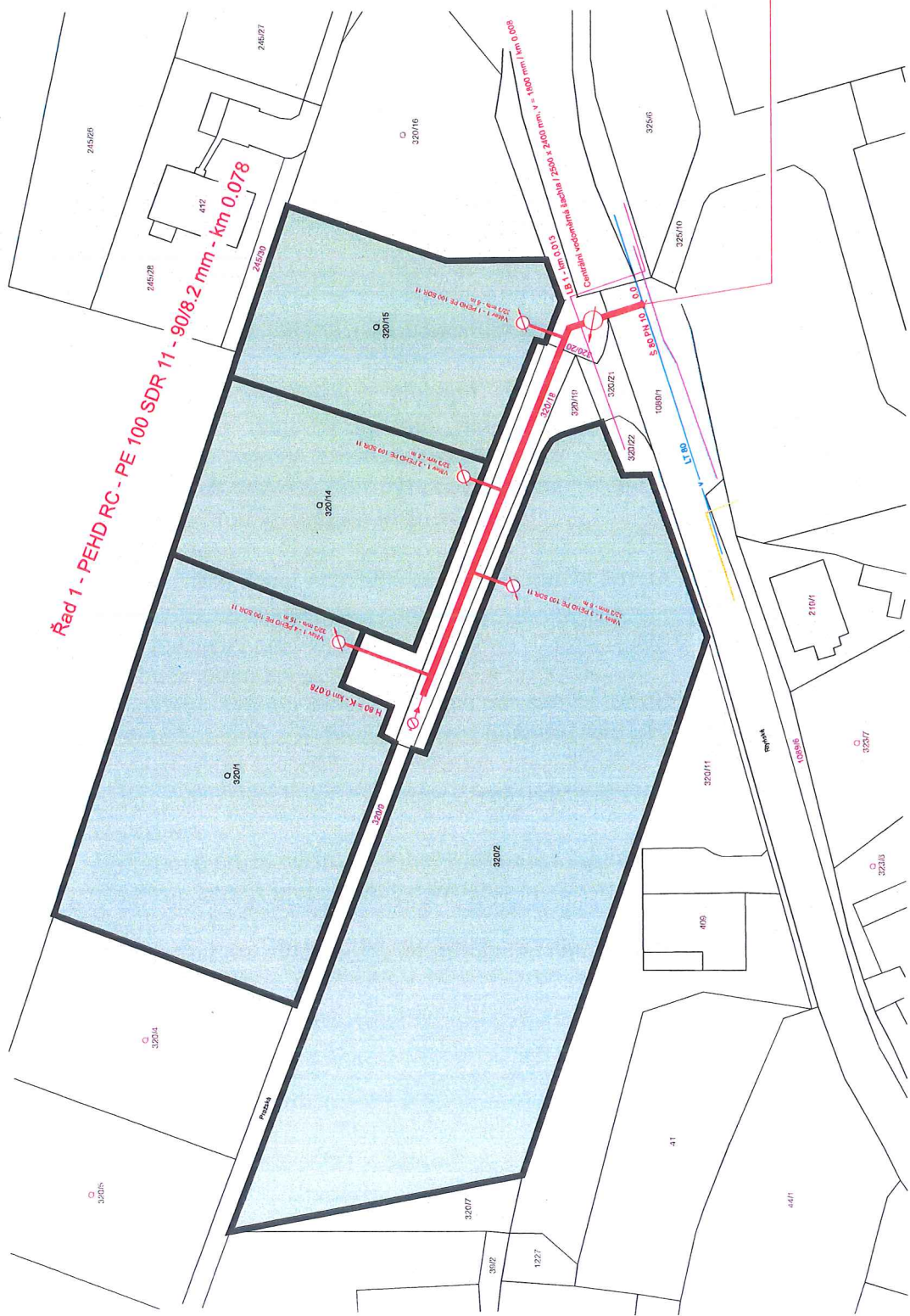
míra A

- u chodníků min. 1,0 m
- u stezek pro cyklisty min. 1,0 m
- u společných chodníků a stezek pro cyklisty min. 1,5 m

1) užití dopravních značek a dopravních zařízení v oblasti vozovky podle schémat B/1 až B/6, B/8, B/9, B/12 až B/14



vzdálenosti v metrech



Legenda :

- navrhovaný vodovod
- navržená vodovodní přípojky
- stávající vodovod
- stávající kabelové vedení NN
- stávající plyn
- stávající kabelové vedení CETN

napojení na stávající vodovod LT 80

paré č.	1	příloha	C3
---------	---	---------	----

Název akce :	Žalany - vodovod pro 4 RD ul. Prážská	Mřížko :	1:500	Datum :	05/2021
Výkres :	Celková situace stavby				
Výpracoval :	Ing. Koubek	Investor :	Ing. Martina Kalinová, Kapříkova 337, 411 17 Libeňovice		
Konvalil :	Ing. Koubek	Objekt :	Objekt :	Objekt :	Objekt :
		Číslo :	Číslo :	Číslo :	Číslo :
		Účel :	Účel :	Účel :	Účel :

M. 10. 2021
 SOUHLASÍME
 Správa a údržba silnic Ústeckého kraje
 příspěvková organizace
 Ruská 260, 417 03 Dubí 3
 provoz Ústí nad Labem

M. DANIELOVÁ